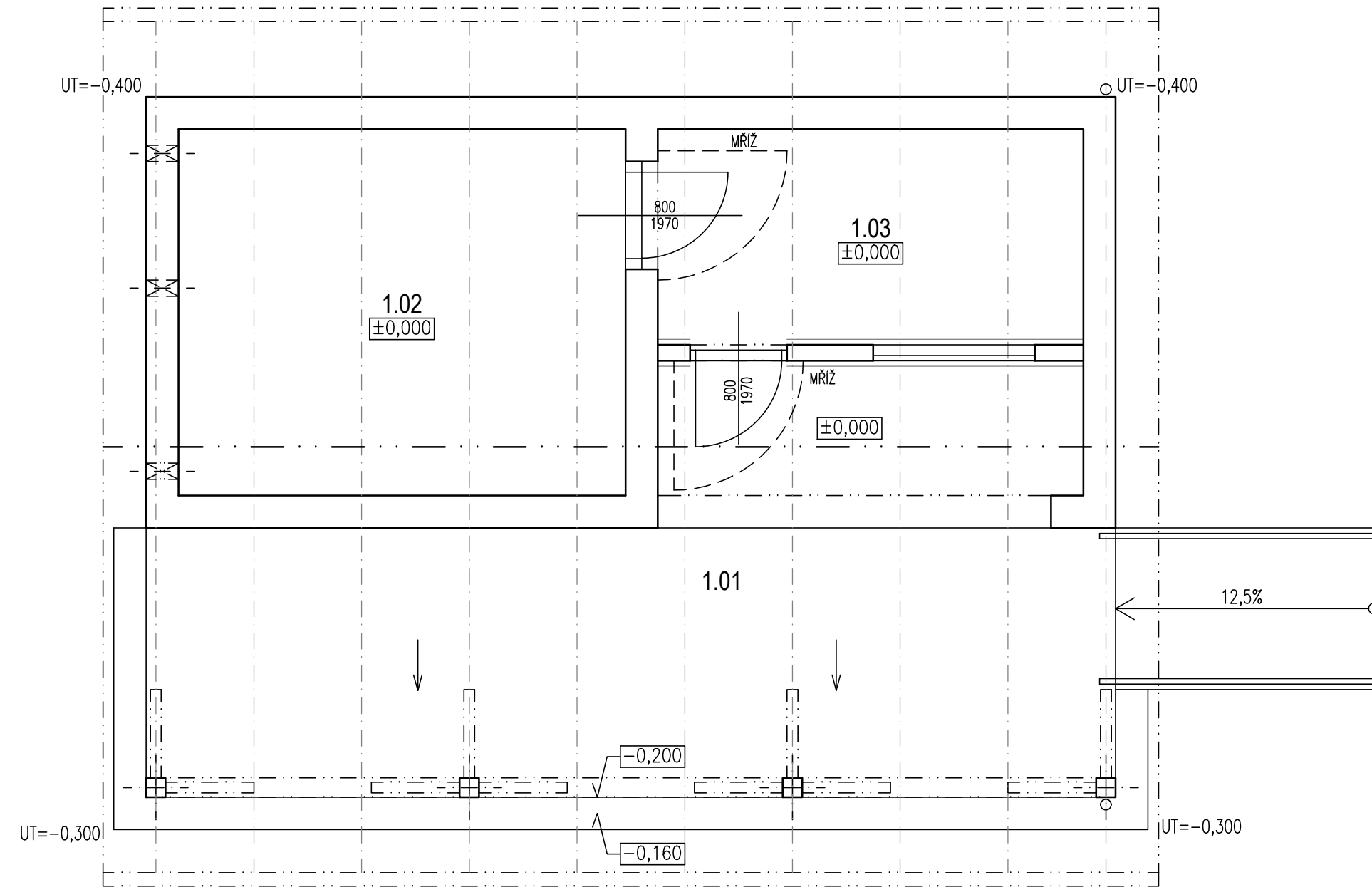


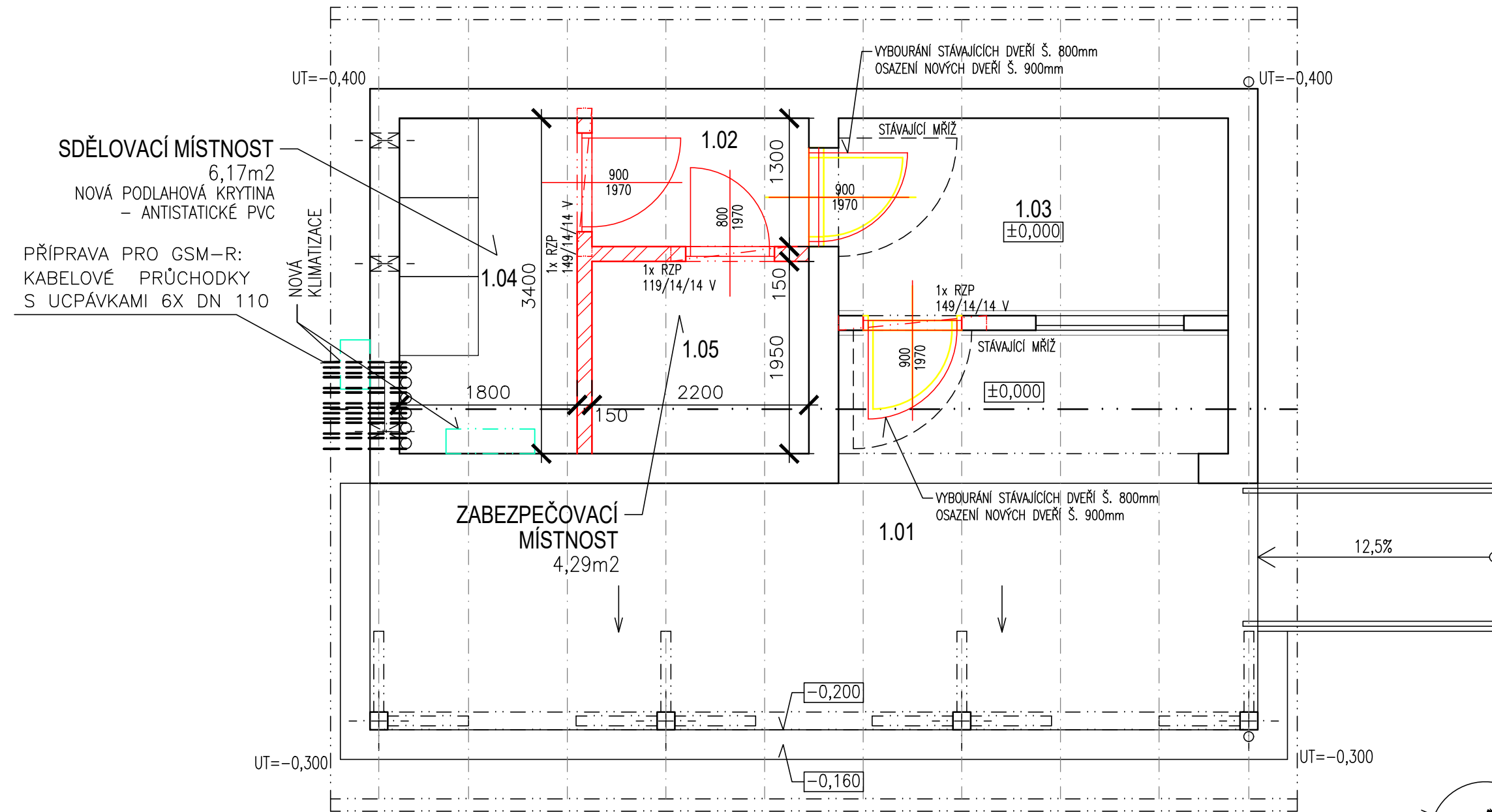
M 1:50

## STÁVAJÍCÍ STAV



Č.M.	ÚČEL MÍSTNOSTI	PLOCHA [m2]
1.01	ZASTÁVKA – ČEKÁRNA	28,53
1.02	MÍSTNOST ČD	14,11
1.03	NEVYUŽÍVANÁ MÍSTNOST	8,05

## NAVRHOVANÉ ŘEŠENÍ

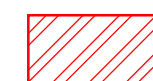


Č.M.	ÚČEL MÍSTNOSTI	PLOCHA [m <sup>2</sup> ]
1.01	ZASTÁVKA – ČEKÁRNA	28,53
1.02	CHODBA	2,86
1.03	NEVYUŽÍVANÁ MÍSTNOST	8,05
1.04	SDĚLOVACÍ MÍSTNOST	6,17
1.05	ZABEZPEČOVACÍ MÍSTNOST	4,29

## LEGENDA HMOT

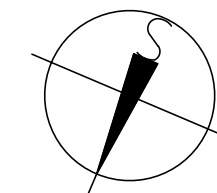


– STÁVAJÍCÍ KONSTRUKCE



- NOVÉ ZDIVO Z CIHELNÝCH TVÁRNIC POROTHERM NA TENKOVrstvou ZDÍCI MALTU

- BOURANÉ KONSTRUKCE



<div><div></div><div>EVROPSKÁ UNIE Evropské strukturální a investiční fondy Operační program Doprava</div></div> <div><div>Ministerstvo dopravy</div><div>Státní fond dopravní infrastruktury</div><div></div></div>					
Jiná ověření:			Paré:		
<div>Orientační schéma: </div>			<div>Razítko oprávněné osoby:</div> <div>Podpis: _____ Datum: _____</div>		
Revize:	Datum:	Popis:			Kontroloval:
000	03.11.2023	Definitivní odevzdání dokumentace			Ing. Robin Prachař
<div>Stavebník/Investor: <b>Správa železnic, státní organizace</b></div> <div>Adresa: <b>Dlážděná 1003/7, 110 00 Praha 1</b></div> <div>Zástupce investora: <b>Stavební správa západ</b></div> <div>Adresa: <b>Sokolovská 1955/278, 190 00 Praha 9</b></div> <div><b>SPRÁVA ŽELEZNIC</b></div>					
<div>Zhotovitel díla: <b>Společnost SUBO-SigPro pro ZP+DÚR</b></div> <div>Adresa: <b>Kounicova 688/26, 611 36 Brno</b></div> <div>Kontakt: <b>T: +420 972 625 804</b> <b>E: sudop@sudop-brno.cz</b></div> <div></div>					
<div>Zhotovitel objektu: <b>SUDOP Brno, spol. s r.o.</b></div> <div>Adresa: <b>Kounicova 688/26, 611 36 Brno</b></div> <div>Kontakt: <b>T: +420 972 625 804</b> <b>E: sudop@sudop-brno.cz</b></div> <div></div>					
Hlavní projektant (HIP): Ing. Naništa Josef		Specialista:			
Název stavby/akce:		<b>GSM-R+ETCS Hranice na Moravě - Horní Lideč - Strážná, I. etapa</b>			<div>Označení investora: <b>S631500709</b></div> <div>Označení zhotovitele: <b>20140-01-0123</b></div>
Název části:		<b>-</b>			Označení části:
Název objektu/díleč části:		<b>Dispozice</b>			Označení objektu/komplexu:
Název přílohy:		zast. Velké Karlovice zast., stavební část			Číslo přílohy: <b>506</b>
Název díleč části přílohy:					
Odpovědný projektant:		Zpracovatel přílohy:		Měřítka: 1:50	Stupeň dokumentace:
Ing. Robin Prachař		Ing. Richard Macháček		Formáty: 4x A4	<b>ZDS2</b>
Kraj:		Katastrální území:		TUDU:	Smluvní datum zpracování:
Olomoucký, Zlínský		viz textová část		viz textová část	<b>11/2023</b>
<div>Označení investora:: S 6 3 1 5 0 0 7 0 9 – Z D S 2 – X X   X X X – X X X X X X X X X – X X X – 5 0 7 X X X – 0 0 0</div> <div>Stupeň dokumentace: Část: Objekt: Podobjekt: Příloha: Revize:</div> <div>(Prostor pro další informace)</div>					